

COMMUNE DE CHOOZ

PLAN LOCAL  
D'URBANISME

PLAN DES SERVITUDES D'UTILITE PUBLIQUE

Planche Nord

Echelle 1 / 2.500 ème

Vu pour être annexé à la  
délibération du conseil municipal  
du 21.05.2008,  
approuvant la révision générale du  
Plan Local d'Urbanisme.

Cachet de la Mairie et  
signature du Maire :

Michèle MARQUET


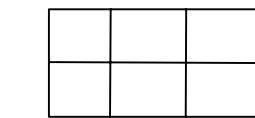
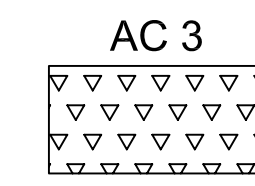
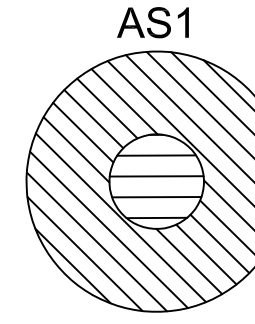
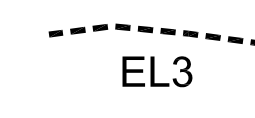


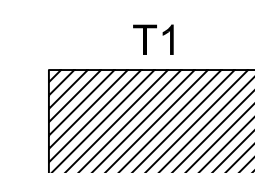
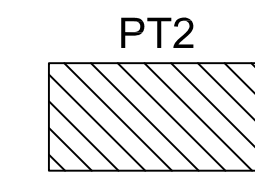
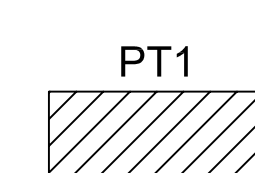
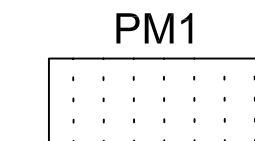


Approuvé le : 27.03.1987

Révisé le:	Modifié le:	Mise à jour le:
21.05.2008		

Sources : - Digitalisation des planches cadastrales du territoire communal à partir des planches fournies par la commune.

LEGENDE

-  Limite de commune
-  Bois et forêts soumis au régime forestier
- SERVITUDES**
-  AC 3  
Servitudes concernant les réserves naturelles
-  AS1  
Servitudes de captage d'eau  
Périmètre éloigné
-  EL3  
Servitudes de marchepied
-  I4  
Servitudes relatives à l'établissement de canalisations électriques
-  PT3  
Servitudes relatives aux communications téléphoniques et télégraphiques
-  T1  
Servitudes relatives aux chemins de fer
-  PT2  
Servitudes relatives aux transmissions radio-électriques concernant la protection contre les obstacles des centres d'émission et de réception exploités par l'état
-  PT1  
Servitudes relatives aux transmissions radio-électriques concernant la protection des centres de réception contre les perturbations électro-magnétiques
-  PM1  
Servitudes résultant du Plan de Prévention des Risques d'inondations / voir pièce n°5A du P.L.U.

