


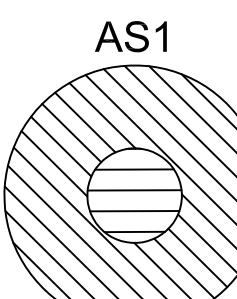



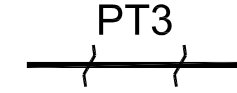
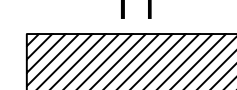
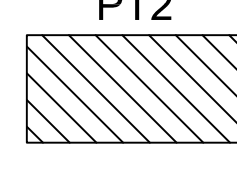
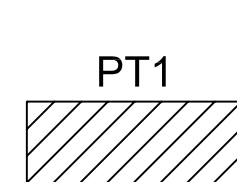

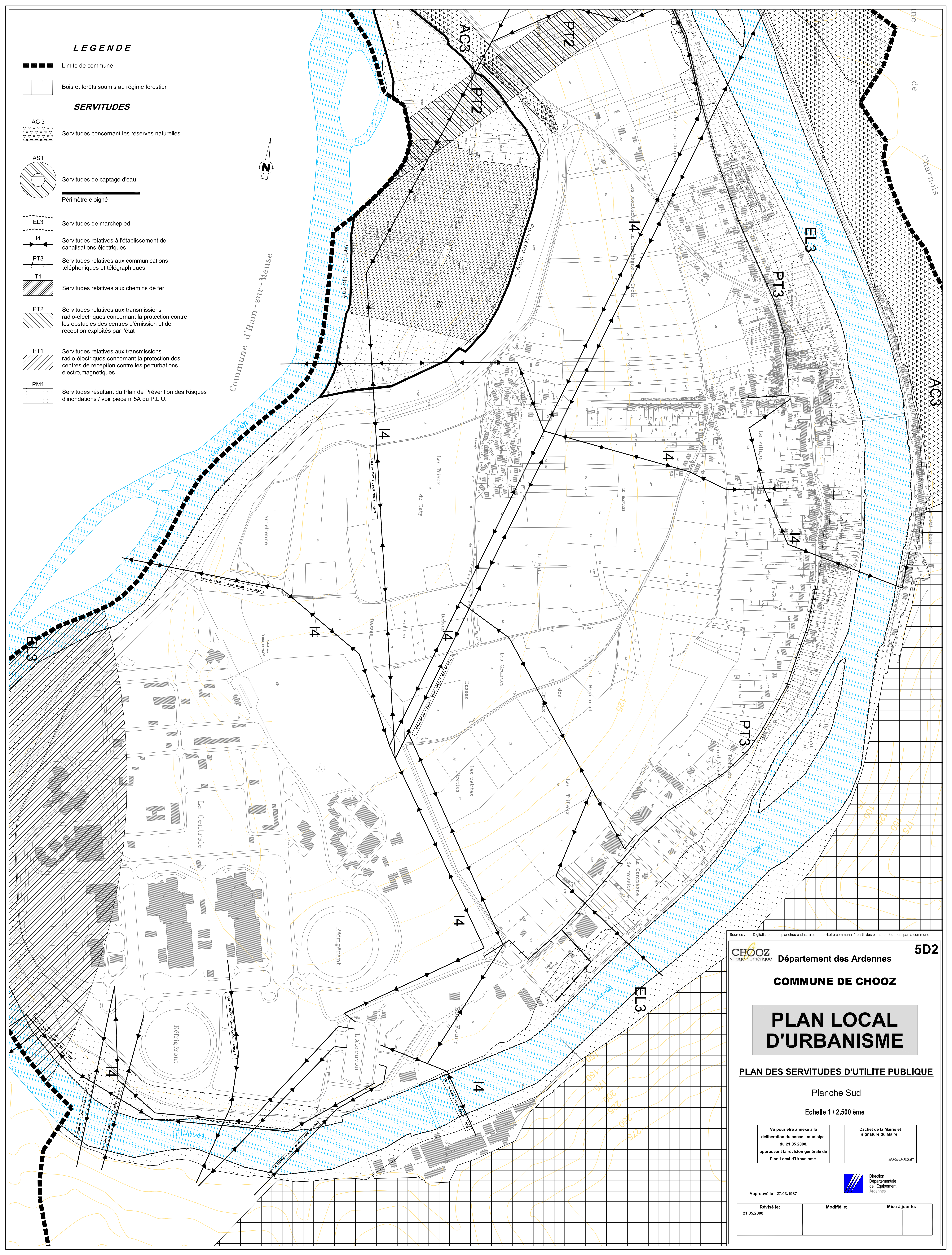


**LEGENDE**

-  Limite de commune
-  Bois et forêts soumis au régime forestier

**SERVITUDES**

-  AC 3  
Servitudes concernant les réserves naturelles
-  AS 1  
Servitudes de captage d'eau
-  Périmètre éloigné
-  EL 3  
Servitudes de marchepied
-  I 4  
Servitudes relatives à l'établissement de canalisations électriques
-  PT 3  
Servitudes relatives aux communications téléphoniques et télégraphiques
-  T 1  
Servitudes relatives aux chemins de fer
-  PT 2  
Servitudes relatives aux transmissions radio-électriques concernant la protection contre les obstacles des centres d'émission et de réception exploités par l'état
-  PT 1  
Servitudes relatives aux transmissions radio-électriques concernant la protection des centres de réception contre les perturbations électro-magnétiques
-  PM 1  
Servitudes résultant du Plan de Prévention des Risques d'inondations / voir pièce n°5A du P.L.U.



Sources : - Digitalisation des planches cadastrales du territoire communal à partir des planches fournies par la commune.

**CHOOZ** Département des Ardennes **5D2**  
village numérique

**COMMUNE DE CHOOZ**

**PLAN LOCAL D'URBANISME**

**PLAN DES SERVITUDES D'UTILITE PUBLIQUE**

Planche Sud

Echelle 1 / 2.500 ème

Vu pour être annexé à la délibération du conseil municipal du 21.05.2008, approuvant la révision générale du Plan Local d'Urbanisme.

Cachet de la Mairie et signature du Maire :  
Michèle MARGUET



Approuvé le : 27.03.1987

Révisé le:	Modifié le:	Mise à jour le:
21.05.2008		